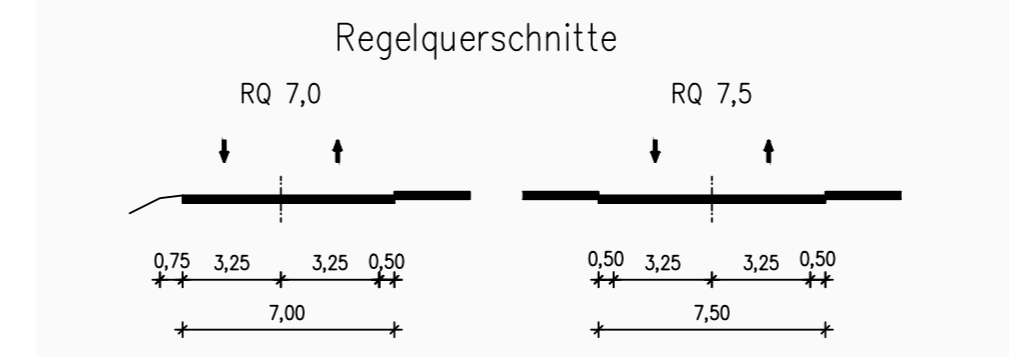
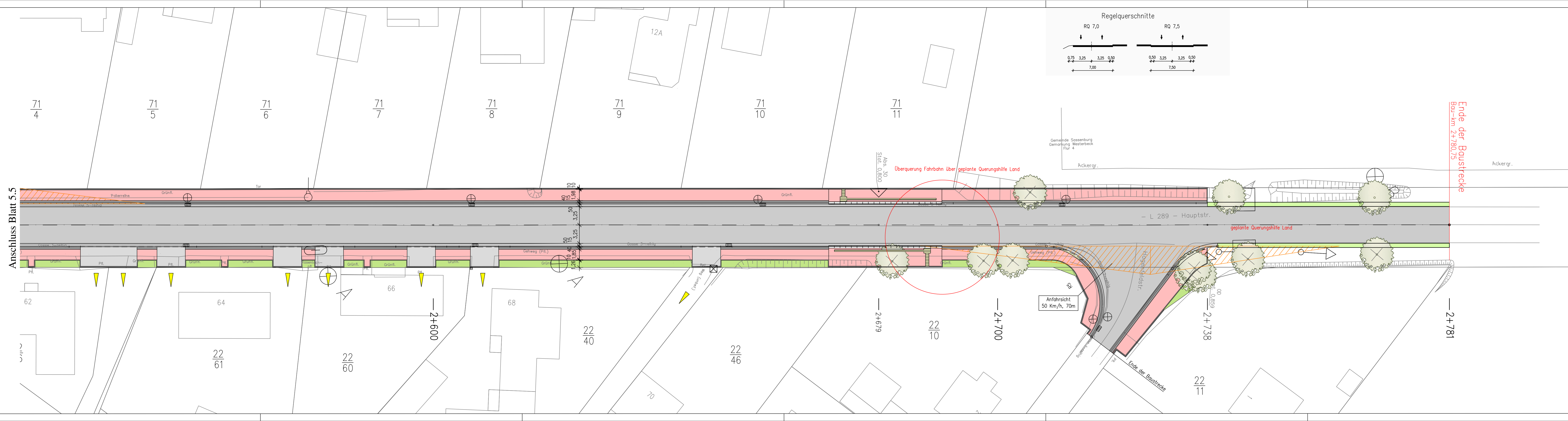
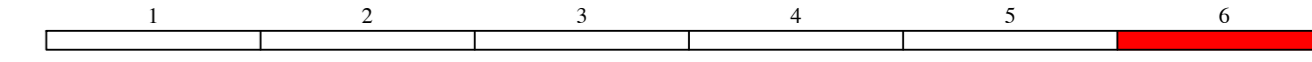


Anschluss Blatt 5.5



Legende

- Fahrbahn, Asphalt
- Gehweg (Radfahrer frei), Pflaster rot
- Zufahrt, Pflaster grau
- Sicherheitsstreifen, Pflaster anthrazit
- Grünfläche
- Baumfüllung
- Baum neu
- Hochbord 15/30/100
- Rundbord 12/15/22/100
- Tiefbord 10/30/100
- RE-Läufer
- Gasse
- freizuhaltendes Sichtfeld
- Zufahrt



Datum	Zeichen	Ergänzung / Nachtrag / Bemerkung

Entwurfsbearbeitung:

Andree Kepper
INGENIEURBÜRO
 Braunschweiger Straße 20, 38518 Gifhorn
 Tel.: 05371/9497-0 Fax. 05371/9497-77
 http://www.kepper.de mail@kepper.de

Datum: September 2021
 Zeichen: Ry/Wp
 gezeichnet: September 2021
 geprüft: AI

Entwurfsbearbeitung:

Gemeinde Sassenburg
 Bokendorfer Weg 12, 38524 Sassenburg

Projekt - Nr.: 555431
 Datum: Zeichen: nachgeprüft:

Strassenbauverwaltung des Landes Niedersachsen
 L 289 / km 1,2 + 98,26
 L 289 / km 2,7 + 80,75

Unterlage / Blatt-Nr.: 5 / 6
Lageplan
 Maßstab: 1:250
 nach/geprüft:

L 289 in Westerbeck und Herstellung der Nebenanlagen

<p>Aufgestellt:</p> <p>Wollenbüttel, den</p> <p>Niedersächsische Landesbehörde für Straßenbau und Verkehr Geschäftsbereich Wollenbüttel</p> <p>im Auftrage:</p>	<p>Zur Ausführung genehmigt:</p> <p>Wollenbüttel, den</p> <p>Niedersächsische Landesbehörde für Straßenbau und Verkehr Geschäftsbereich Wollenbüttel</p> <p>im Auftrage:</p>
--	---