

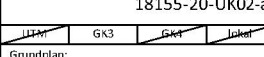


Quelle:
 Auszug aus den Geobasisdaten der Niedersächsischen Vermessungs- und Katasterverwaltung © LGLN

a	Erstausgabe	23.08.19	KS/LK
Index	Beschreibung	Datum	bearb. / gez.

Gemeinde Sassenburg 
 Konzept zur Oberflächenentwässerung im
 Baugebiet "zum Holzplatz" in Triangel

 Übersichtskarte 02

aufgestellt: Gemeinde Sassenburg Ingenieurgesellschaft Heidt + Peters mbH Bad Bevensen, 23. August 2019	Maßstab: 1 : 25.000 bearbeitet: K. Schwetmann gezeichnet: L. Koppmann Anlage 1 Registrier-Nr.: 18155-20-UK02-a
Sassenborfer Straße 14 29549 Bad Bevensen Fon (0 58 21) 98 15-0 Fax (0 58 21) 98 15-21 bad-bevensen@heidt-peters.de	 Heidt + Peters Die Ingenieure
Grundplan: 	

P:\2018\18155\07_AutoCAD\20-UK-a.dwg